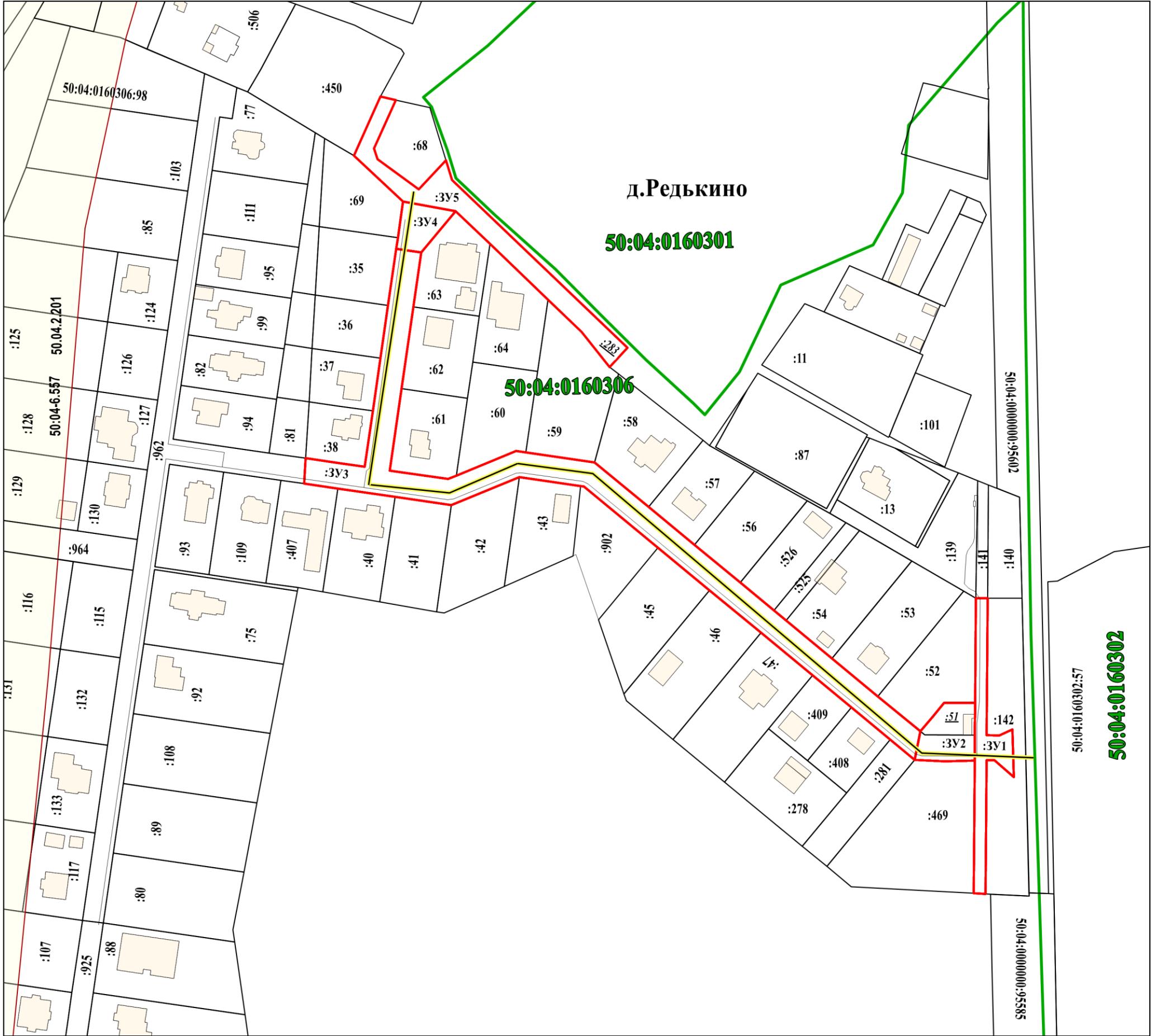







Схема расположения земельных участков



Условные обозначения:

- 50:04:0160306** - обозначение кадастрового квартала
- 50:04:0000000:95585  
:142 - обозначение земельного участка, сведения о котором содержатся в ЕГРН
- :283 - обозначение исходного земельного участка, который в результате кадастровых работ прекращает свое существование
- :3Y1 - обозначение образуемого земельного участка в результате кадастровых работ по перераспределению
-  - граница кадастрового квартала
-  - граница земельного участка, сведения о котором содержатся в ЕГРН
-  - вновь образованная часть границы, сведения о которой достаточны для определения ее местоположения (часть границы образуемого земельного участка в результате перераспределения)
-  - схематичное отображение доступа к землям общего пользования
- 50.04.2.201 - учетный номер зоны с особыми условиями использования территории
- 50:04-6.557 - реестровый номер зоны с особыми условиями использования территории
-  - граница зоны с особыми условиями использования территории