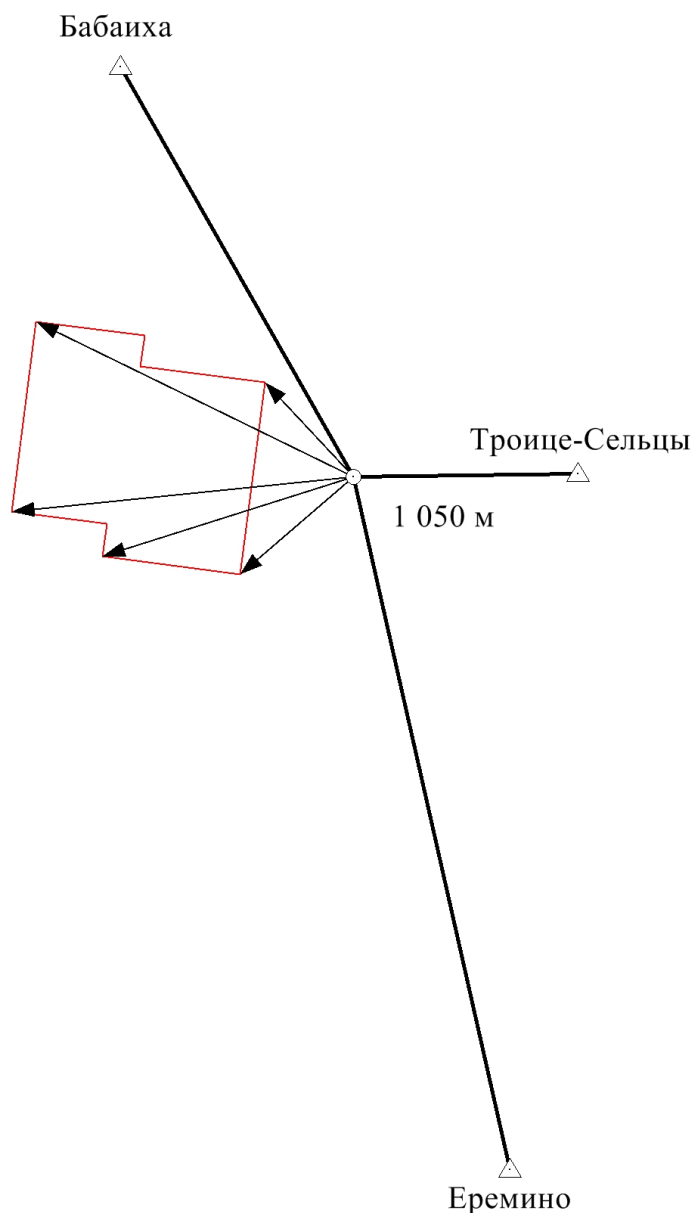







Схема геодезических построений



Условные обозначения

-  - Часть контура, образованного проекцией вновь образованного наземного конструктивного элемента здания, сооружения, объекта незавершенного строительства
-  - Пункт государственной геодезической сети
-  - Направления геодезических построений при создании съёмочного обоснования
-  - Направления геодезических построений при определении координат характерных точек границ здания, сооружения, объекта незавершенного строительства
-  - Точка съёмочного обоснования